



«СОГЛАСОВАНО»
Председатель комитета по образованию
администрации города Мурманска
/В.Г. Андрианов/
«30» 01 2017



«УТВЕРЖДАЮ»
Заведующая МБДОУ № 18
/Л.Н. Бутякина/
«30» 01 2017

«СОГЛАСОВАНО»
Начальник ОГИБДД УМВД России по городу
Мурманску
майор полиции
/С.А. Дринько/



«30» 01 2017

ПАСПОРТ

дорожной безопасности

**Муниципального бюджетного дошкольного
образовательного учреждения города Мурманска №18
(структурное подразделение)**

Общие сведения

Муниципальное бюджетное дошкольное образовательное учреждение города Мурманска № 18 - структурное подразделение.

Тип МБДОУ дошкольное учреждение

Юридический адрес МБДОУ: 183053 г. Мурманск ул. Капитана Копытова д. 26-а

Фактический адрес МБДОУ: 183053 г. Мурманск ул. Капитана Копытова д. 26-а

Руководители МБДОУ:

Заведующая МБДОУ №18 Лариса Николаевна Бутяйкина: тел. 53 36 95; 53 33 16

Начальник хоз.отдела Светлана Ивановна Барабаш тел: 53 22 37

Старший воспитатель Лариса Николаевна Щукина: тел 53 33 17

Ответственные работники **муниципального органа образования**

главный специалист отдела воспитания и дополнительного образования детей комитета по образованию администрации города Мурманска Клименок Лариса Александровна.
т.40-26-68

Ответственные от Госавтоинспекции

Шенякова по телефону БД

(должность) (фамилия, имя, отчество)

Шенякова И.И. 406322

(должность) (фамилия, имя, отчество)

Кобелева С.В. 407988

(телефон)

Ответственные работники за мероприятия по профилактике **детского травматизма**

Старшая медицинская сестра МБДОУ Кожурова Зинаида Ивановна

(должность) (фамилия, имя, отчество)

53 22 74

(телефон)

Руководитель или ответственный работник дорожно-эксплуатационной организации, осуществляющей содержание УДС

УДЖ

(фамилия, имя, отчество) (телефон)

Руководитель или ответственный работник дорожно-эксплуатационной организации, осуществляющей содержание ТСОДД*

УДОД

(фамилия, имя, отчество) (телефон)

Количество воспитанников 187

Наличие уголка по БДД оформлен в галерее МБДОУ

(если имеется, указать место расположения)

Наличие класса по БДД не имеется

Наличие автогородка (площадки) по БДД не имеется

Наличие автобуса в ОУ не имеется

Владелец автобуса не имеются

Время занятий в МБДОУ:

Понедельник – пятница 07.00 -19.00

Суббота, воскресенье выходной

Телефоны оперативных служб:

| | |
|--|--|
| <u>МЧС – 01</u> | <u>Полиция - 02</u> |
| <u>Скорая помощь – 03</u> | <u>Единая служба – 051</u> |
| Антитеррористическая служба 45 40 76 (УФСБ России по МО Мурманской области) 40 72 77 (УМВД по МО) 02, 40 61 47 (УМВД по г. Мурманску) | Служба ЧС 01, 45 37 15 (ГУМЧС России по МО) |

Содержание

- I. План-схемы образовательной организации (сокращение – ОО).
 1. Район расположения образовательной организации, пути движения транспортных средств и детей (обучающихся).
 2. Организация дорожного движения в непосредственной близости от образовательной организации с размещением соответствующих технических средств организации дорожного движения, маршруты движения детей и расположение парковочных мест.
 3. Маршруты движения организованных групп детей от образовательной организации к стадиону, парку или спортивно-оздоровительному комплексу.
 4. Пути движения транспортных средств к местам разгрузки/погрузки и рекомендуемые безопасные пути передвижения детей по территории образовательной организации.

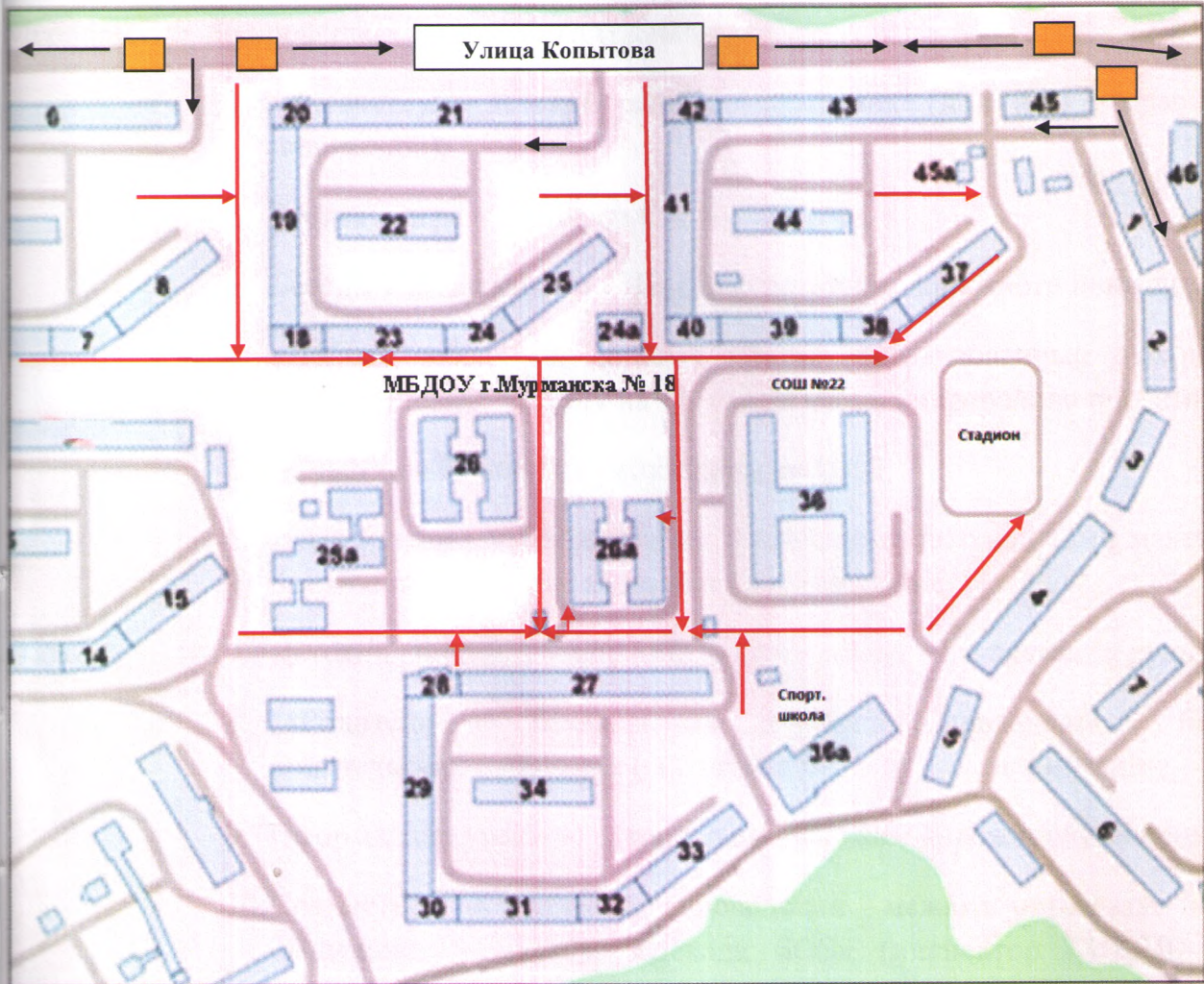
- II. Информация об обеспечении безопасности перевозок детей специальным транспортным средством (автобусом).
 1. Общие сведения.
 2. Маршрут движения автобуса образовательной организации.
 3. Безопасное расположение остановки автобуса у образовательной организации.

- III. Приложение.

План-схема пути движения транспортных средств и детей при проведении дорожных ремонтно-строительных работ вблизи образовательной организации.

I. План-схемы образовательной организации

I. Район расположения образовательной организации, пути движения транспортных средств и детей (обучающихся)



-  - жилая застройка
-  - проезжая часть
-  - тротуар
-  - регулируемый пешеходный переход
-  - движение транспортных средств
-  - движение детей в (из) образовательную организацию

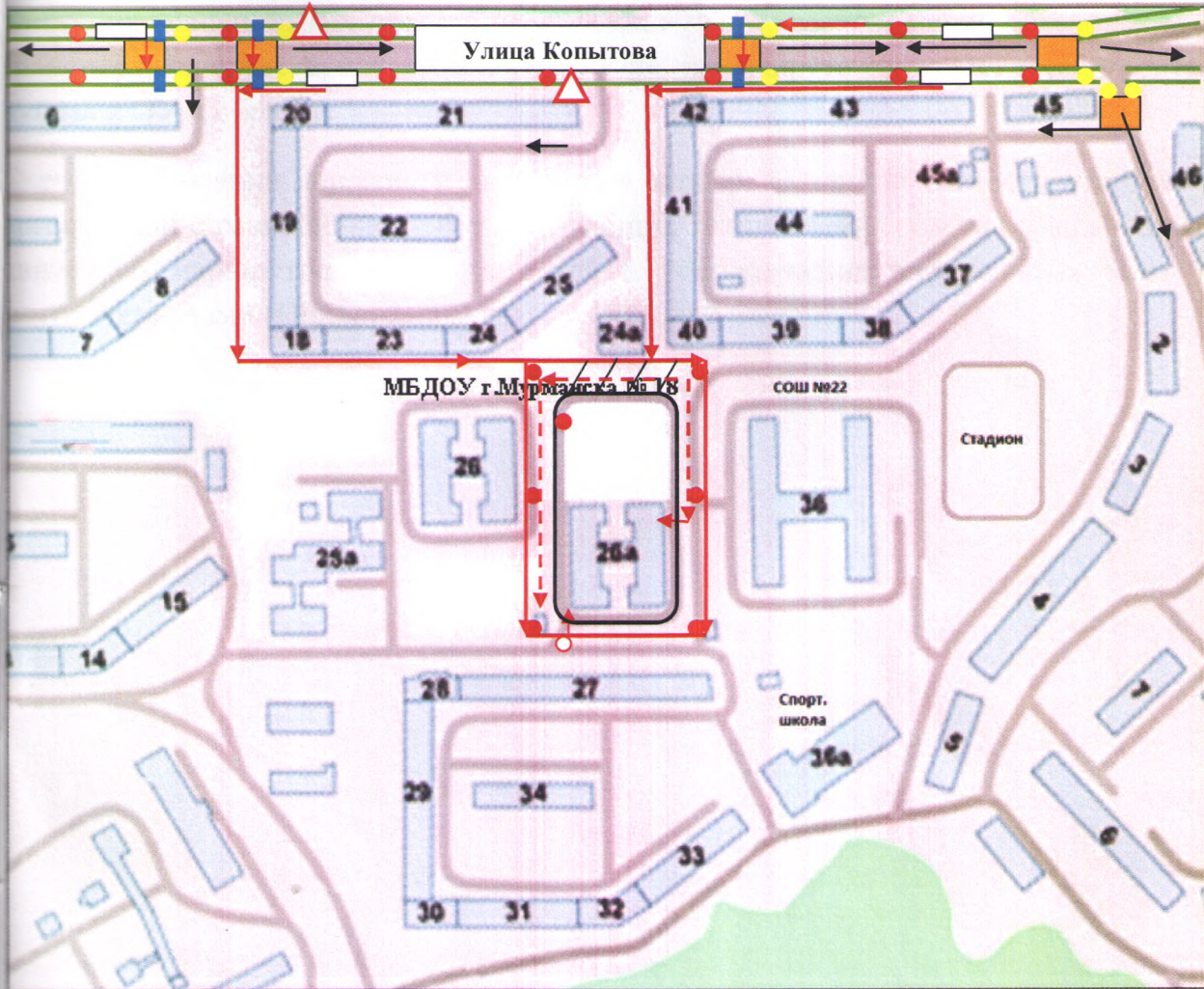
Пояснение к плану-схеме 1.

Схема включает: территорию ОУ и близлежащего района, находящиеся в доступной близости объекты социальной значимости, жилые дома, расположенные в районе, дороги, пешеходные переходы, пути движения транспортных средств и движения детей (учеников) в/из образовательного учреждения.

Мероприятия по профилактике детского травматизма:

1. «Здравствуй, детский сад!» - праздник (памятка - правила юных пешеходов),
2. Беседа – игра «Светофор Светофорович»,
3. Беседы с инспектором ГИБДД по правилам дорожного движения,
4. «Добрая зебра» на дорогах города (организованный выход детей к пешеходному переходу на проезжей части микрорайона прогимназии),
5. «Счастливый случай» - викторина по ПДД,
6. Изготовление дошкольниками и младшими школьниками макетов: «Мой безопасный маршрут из дома в прогимназию»,
7. Детский конкурс обращений-памяток «Водитель, садясь за руль, помни!»,
8. «Родители за безопасность дорожного движения» - беседы на родительских собраниях о правилах поведения детей на улице,
9. Оформление уголков и стендов по правилам дорожного движения,
10. Совместное участие в проведении межведомственных операций: «Внимание – дети!», «Декада SOS» (инспектор ГИБДД, педагоги, родители, дети) и др.

2. Схема организации дорожного движения в непосредственной близости от образовательной организации с размещением соответствующих технических средств организации дорожного движения, маршрутов движения детей и расположения парковочных мест



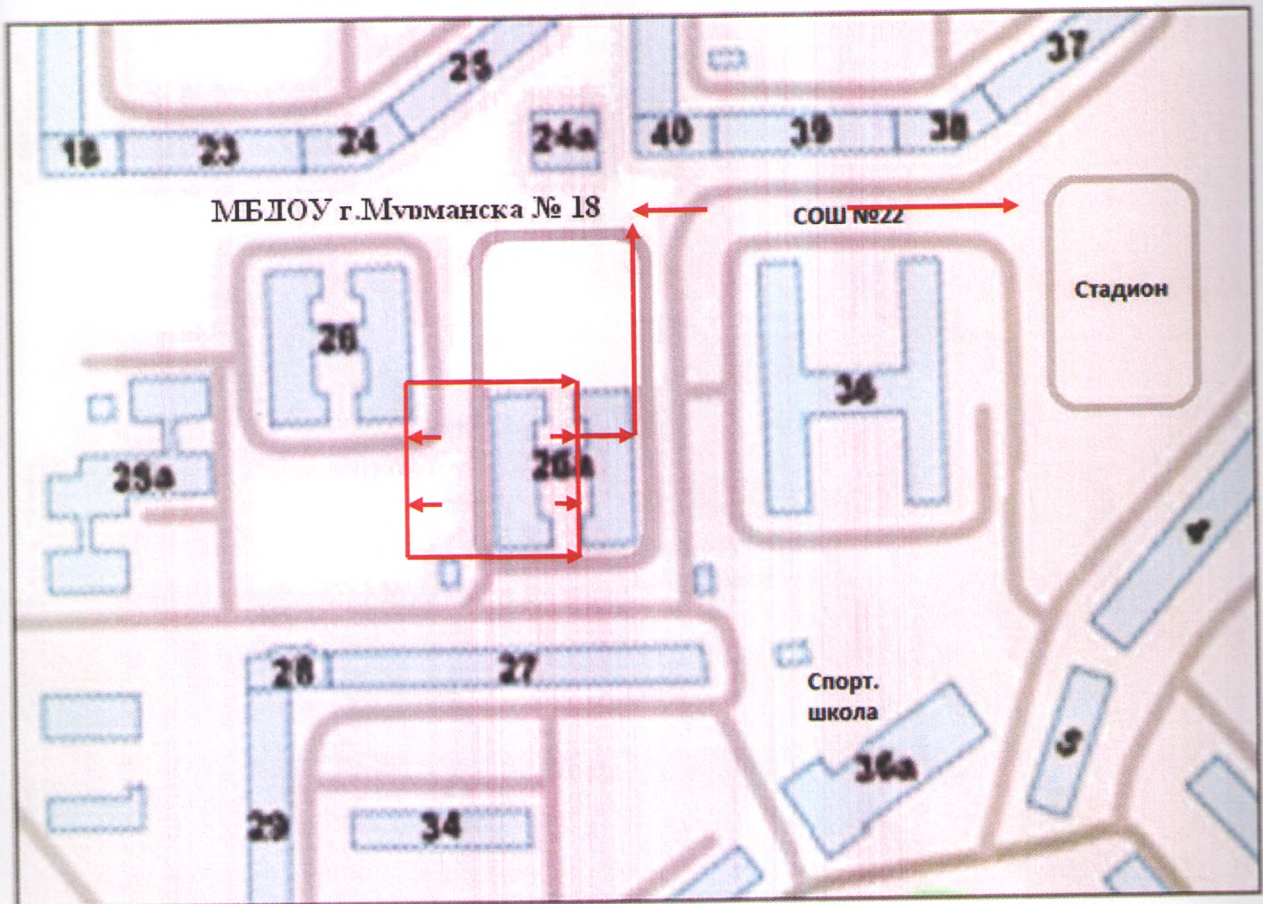
- | | | | |
|-----|---|---|---|
| — | - ограждение ОУ | □ | - остановки маршрутных транспортных средств |
| • | - искусственное освещение | — | - тротуар |
| /// | - место расположения парковочных мест у ОУ | ■ | - дорожный знак «Пешеходный переход» |
| → | - направление движения транспортного потока | ▲ | - дорожный знак «Внимание, дети» |
| → | - направление движения детей от остановок маршрутных транспортных средств | ○ | - дорожный знак, установленный перед въездом на территорию ОУ |
| → | - направление движения детей от остановок частных транспортных средств | ■ | - регулируемый пешеходный переход |
| • | - светофорные объекты | | |


Пояснение к плану-схеме 2.

Схема включает: здание детского сада с ограждением территории, принадлежащей непосредственно ОУ, названия улиц и нумерация домов, автомобильные дороги и тротуары, пешеходные переходы на подходах к детскому саду, дислокация существующих дорожных знаков, другие технические средства организации дорожного движения, направление движения транспортных средств по проезжей части, расположение остановок маршрутных транспортных средств, направление безопасного маршрута движения детей от остановочного пункта к ОУ и обратно.

Схема организации дорожного движения в непосредственной близости от образовательной организации с размещением соответствующих технических средств организации дорожного движения, маршрутов движения детей и расположения парковочных мест дополнена фотоматериалами (Приложение).

3. Маршруты движения организованных групп детей от образовательной организации к стадиону, парку или спортивно-оздоровительному комплексу



 - жилая застройка

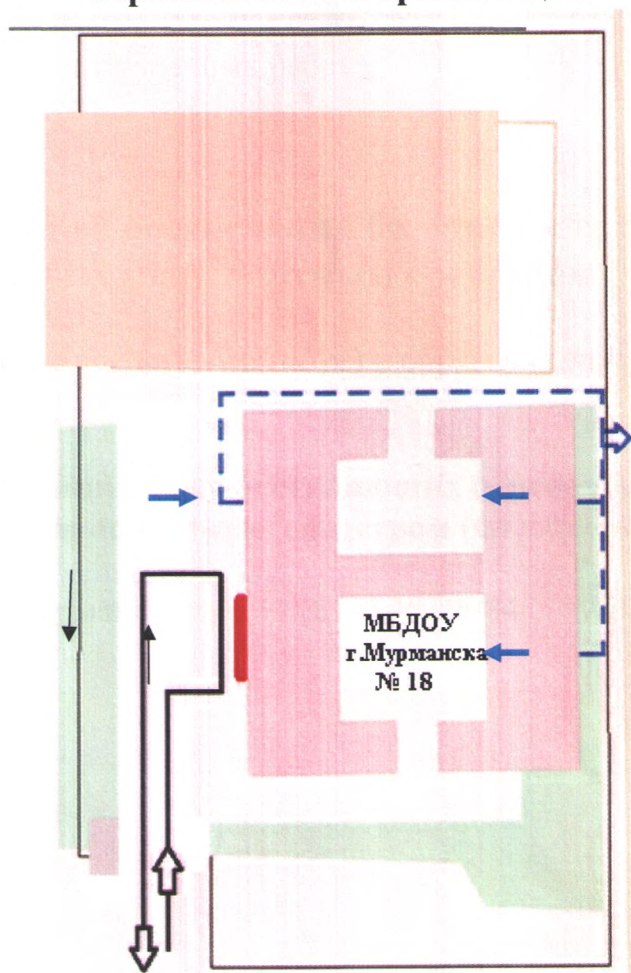
 - тротуар

 - направление безопасного движения детей к стадиону

Пояснение к плану-схеме 3.

Схема включает: безопасные маршруты движения детей от детского сада к стадиону и обратно. Передвижение организованных групп детей по городу осуществляется в соответствии с имеющимися в городе маршрутами движения городского автотранспорта.

4. Пути движения транспортных средств к местам разгрузки/погрузки и рекомендуемые безопасные пути передвижения детей по территории образовательной организации



- въезд/выезд грузовых транспортных средств



- движение грузовых транспортных средств по территории ОУ



- безопасное движение детей по территории ОУ



- место разгрузки/погрузки

Пояснение к плану-схеме 4.

Схема включает примерную траекторию движения транспортного средства на территории детского сада, в том числе место погрузки/разгрузки, а также безопасный маршрут движения детей во время погрузочно-разгрузочных работ.

II. Информация об обеспечении безопасности перевозок детей специальным транспортным средством (автобусом).

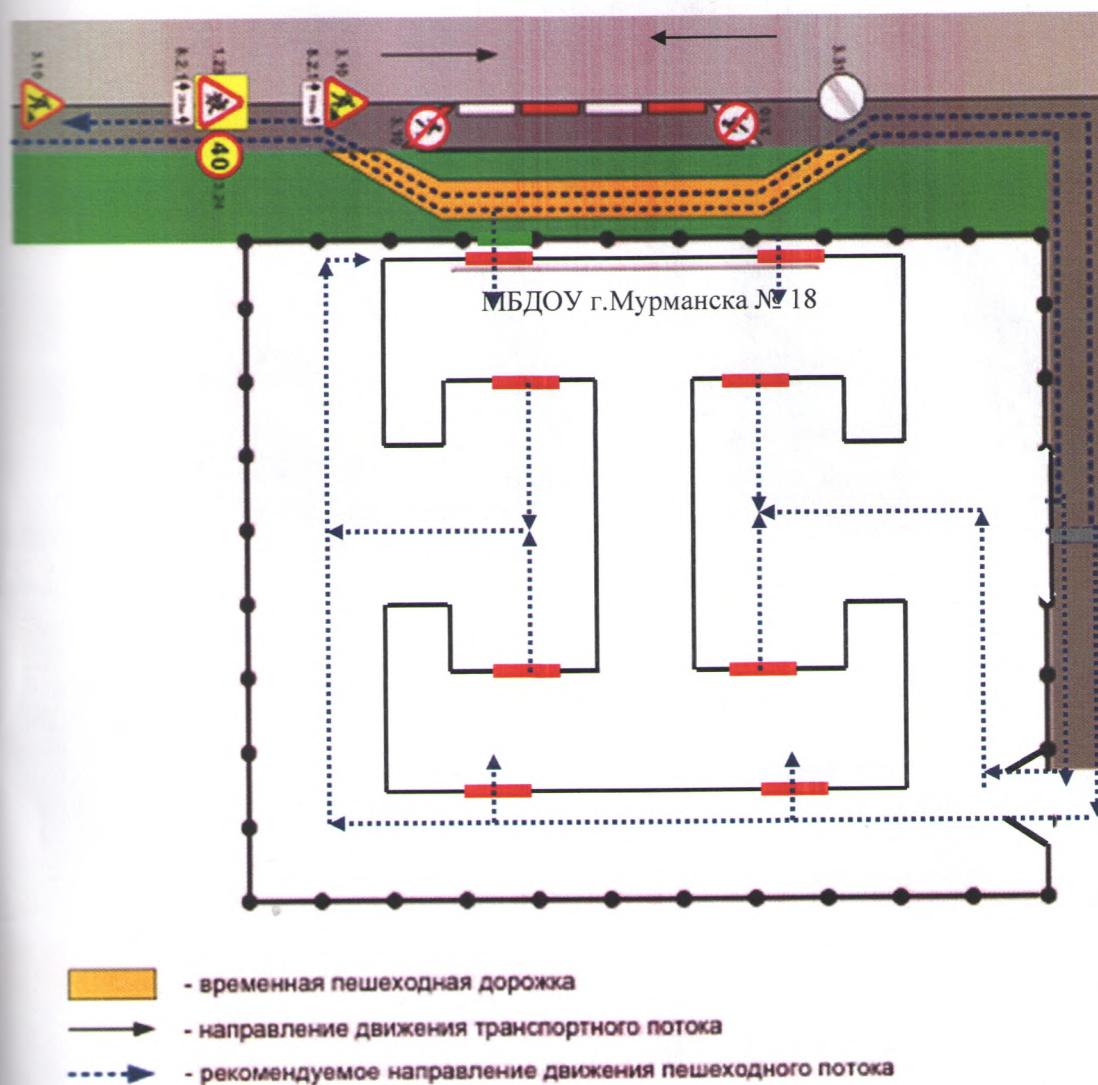
Специальное транспортное средство (автобус) у образовательной организации отсутствует.

Сведения об организациях, осуществляющих перевозку детей специальным транспортным средством (автобусом)

Управление ГИБДД, г. Мурманск, тел. +7 (815) 40-78-84; +7 (815) 40-78-52.

III. Приложение

План-схема пути движения транспортных средств и детей при проведении дорожных ремонтно-строительных работ вблизи образовательной организации



Фотоматериалы



Пешеходные переходы, регулируемые перекрестки по ул. Копытова





Пешеходные переходы, регулируемые перекрестки по ул. Копытова





Пешеходные переходы, регулируемые перекрестки по ул. Копытова





Месторасположение парковочных мест у ОУ;
дорожный знак, установленный перед въездом на территорию детского сада



